



2030 > STRATEGIA 2.0

RAPORT Z BADANIA ANKIETOWEGO

AKTUALIZACJA STRATEGII ROZWOJU BYDGOSZCZY DO 2030 ROKU

Bydgoszcz, sierpień 2018 roku

Spis treści

1. 1. Wprowadzenie	3
1.2. Priorytety rozwojowe	4
1.3. Preferowane metody partycypacji społecznej	13
Załącznik:	14

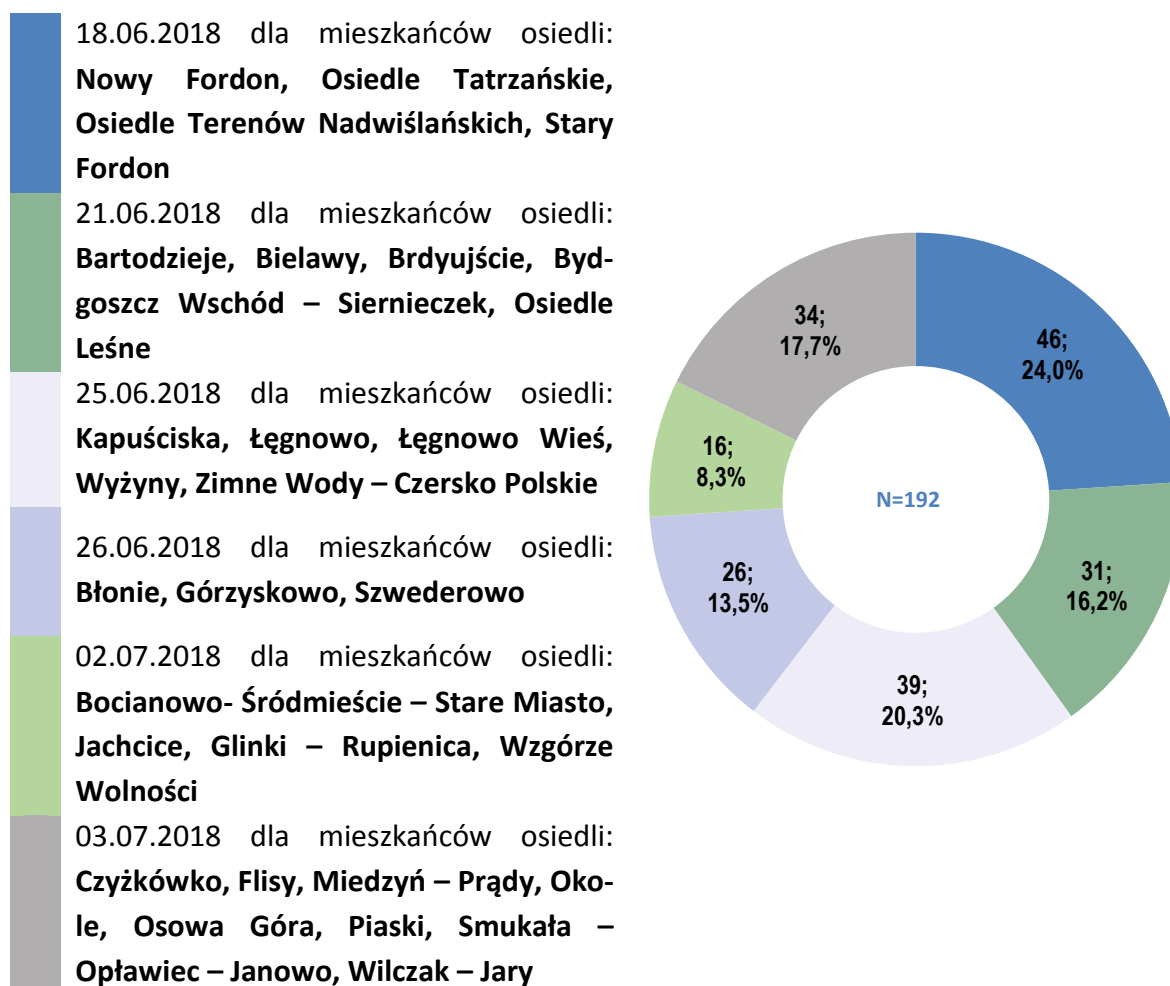
1. 1. Wprowadzenie

Badanie ankietowe zostało przeprowadzone w czerwcu i lipcu 2018 roku, podczas sześciu spotkań z mieszkańcami w ramach aktualizacji Strategii Rozwoju Bydgoszczy. Badanie zrealizowano za pomocą formularza papierowego.

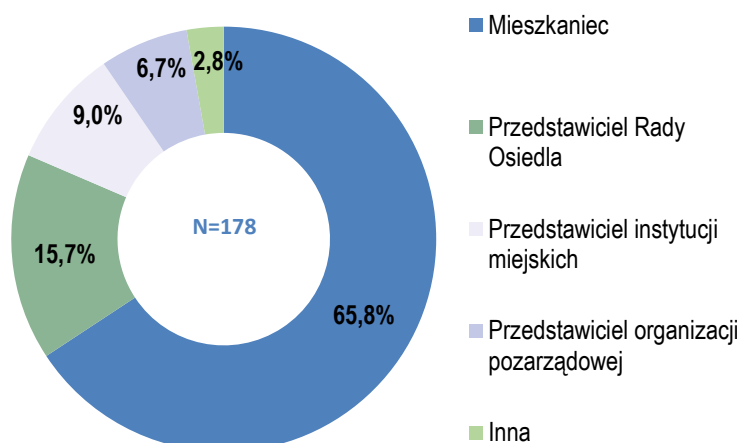
Jego głównym celem było poznanie opinii mieszkańców w zakresie priorytetów rozwojowych oraz uzyskanie informacji o preferowanych metodach partycypacji społecznej.

Łącznie zwrócono 192 formularze. Najwięcej ankiet wypełniono na spotkaniach, które odbyły się w Nowym Fordonie (46 formularzy), na Kapuściskach (39) oraz na Okolu (34).

Wykres 1. Struktura zwróconych formularzy według poszczególnych spotkań.



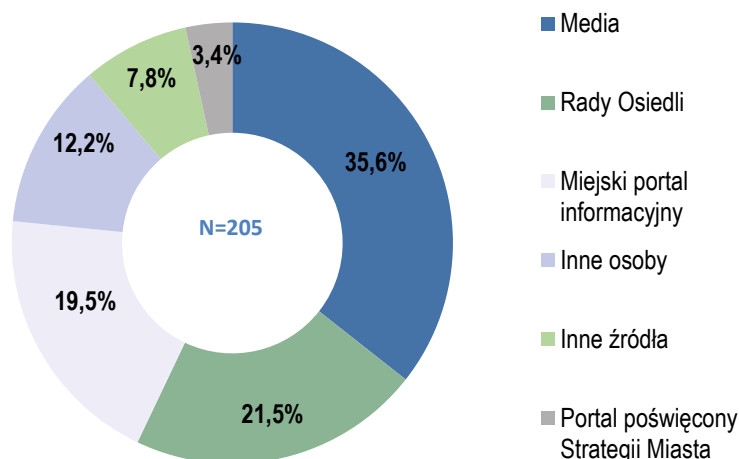
Wykres 2. Struktura uczestniczących w badaniu.



Na pytanie *Jaką grupę mieszkańców Pan/Pani reprezentuje?* odpowiedzi udzieliło 178 osób.

Ponad 65% z nich nie wskazało przynależności do żadnej z grup i określiło się jako mieszkaniec (117 osób), kolejną kategorię pod względem liczebności stanowili przedstawiciele rad osiedla (28) i przedstawiciele instytucji miejskich (16 osób, w tym jedna, która określiła się także jako przedstawiciel organizacji pozarządowych).

Wykres 3. Struktura źródeł informacji o spotkaniu.



Na pytanie *Skąd Pan/Pani dowiedział/a się o organizowanym spotkaniu?* odpowiedzi udzieliło 177 osób. Było to pytanie wielokrotnego wyboru, dlatego liczba wskazań była wyższa niż liczba respondentów. Wśród 205 wskazań, najczęściej otrzymały media (73) i Rady Osiedli (44). Jako *Inne źródła* respondenci określali przede wszystkim kanały społecznościowe oraz wiadomości e-mail.

1.2. Priorytety rozwojowe

Najważniejszym punktem formularza była prośba o wskazanie 5 najistotniejszych dla rozwoju Bydgoszczy zadań do realizacji. Do wyboru było 18 przedsięwzięć oraz 2 dodatkowe rubryki na wpisanie własnych propozycji. Odpowiedzi na to pytanie udzieliło 188 osób, oddając łącznie 868 głosów. Najwięcej wskazań uzyskały następujące zadania: *Zagospodarowanie i rewitalizacja nabrzeży Brdy, Wisły i Kanału Bydgoskiego* (96 wskazań), *Inwestycje związane z likwidacją smogu* (94), *Utworzenie dróg gruntowych* (70), *Inne* (68) i *Budowa osiedlowych parkingów samochodowych* (67).

Wykres 4. Najistotniejsze dla rozwoju Bydgoszczy zadania według respondentów.



Zadania zaproponowane przez respondentów w kategorii *Inne* w większości dotyczyły najbliższego otoczenia miejsca zamieszkania, choć pojawiły się też takie obejmujące swym oddziaływaniem całe miasto.

Tab. 1. Zadania najistotniejsze dla rozwoju Bydgoszczy – odpowiedzi respondentów zakwalifikowane do kategorii *INNE*

Zadania najistotniejsze dla rozwoju Bydgoszczy – odpowiedzi w kategorii <i>INNE</i>	Liczba wskazań
RAZEM	68
1. Wymiana ogrzewania, przyłączenia do sieci KPEC oraz wsparcie wymiany pieców	11
w tym: ul. Smoleńska	9
Osowa Góra	1
2. Budowa i renowacja chodników	8
w tym: ul. Smoleńska	5
ul. Jarzębinowa	1
3. Poprawa bezpieczeństwa ruchu drogowego	8
w tym: oświetlenie ulic i pasy dla pieszych na osiedlu Leśnym	1
przebudowa infrastruktury komunikacyjnej na Górzyskowie (przystanki i przejścia dla pieszych na ulicach: Inowrocławska, Skorupki, Żwirki i Wigury)	2
przebudowa torowisk i budowa przystanków wiedeńskich	1
rozbudowa systemu ITS.....	1
wyłączenie przestrzeni publicznych z ruchu kołowego	1
zmniejszenie liczby samochodów.....	1
4. Zagospodarowanie i rewitalizacja terenów	6
Nowy Fordon	2
Stary Fordon	1
Łęgowo i Łęgowo Wieś	1
po Zakładach Chemicznych Zachem	1
przy zajezdni tramwajowej na Kapuściskach	1
5. Budowa przeprawy mostowej przez Kanał Bydgoski	4
na przedłużeniu ulic Kruszyńskiej i Żywieckiej	3
na przedłużeniu ul. Staroszkolnej	1
6. Wymiana nawierzchni ulic osiedlowych	3
ul. Smoleńska	2
ul. Jarzębinowa	1
7. Renowacja kamienic	3
w tym Śródmieście i Stary Rynek	1
8. Rozwój uczelni wyższych, stworzenie dużego ośrodka akademickiego, wsparcie utworzenia Uniwersytetu Bydgoszcz	3
9. Modernizacja zieleni, odtwarzanie oczek wodnych	2
10. Utworzenie kompleksu basenów otwartych, Aquaparku	2
11. Wsparcie dla klubu piłkarskiego Zawisza (finansowe i powrót na stadion przy ul. Gdańskiej)	2
12. Modernizacja i budowa schodów	1
13. Dostawianie wind lub schodów ruchomych do przejść podziemnych, kładek	1
14. Dostawianie wind do 4-piętrowych bloków	1
15. Promocja miasta	1
16. Zmniejszenie zadłużenia i kosztów funkcjonowania miasta	1
17. Inwestycja „na skalę europejską”	1
18. Budowa muzeum historii Bydgoszczy	1
19. Centrum wczesnej profilaktyki zdrowotnej dla dzieci w LPKiW lub w budynku na ul. Orlej	1
20. Budowa żłobków i przedszkoli	1
21. Adaptacja pustostanów na domy seniora	1
22. Asygnacja środków na opiekunów sportowych na Orlikach	1
23. Przeniesienie lub wyciszenie stadionu żużlowego	1
24. Budowa kynoparków	1
25. Odwodnienie ulic	1
26. Likwidacja ekranów przy ul. Grunwaldzkiej	1
27. Utworzenie nowej linii autobusowej z Mariampola przez Bartodzieje do Wojskowego Szpitala Klinicznego	1

Można zauważyć, że zadania wskazane w pozycji 1 powyższej tabeli można uznać za przykłady konkretnych programów dla zadania *Inwestycje związane z likwidacją smogu*, mimo że tylko trzy osoby z jedenastu wybrały to zadanie. Dlatego, gdyby dodać te osiem głosów do sumy wskazań dla *Inwestycji związanych z likwidacją smogu*, to właśnie to przedsięwzięcie znalazłoby się na pierwszej pozycji listy najistotniejszych dla respondentów zadań rozwojowych (102 głosy, czyli 11,8% sumy wskazań).

Tab. 2. Sugerowane lokalizacje realizacji zadań według liczby wskazań.

Budowa osiedlowych parkingów samochodowych	
wskazane lokalizacje	liczba wskazań
Razem	49
Fordon	12
w tym: Przylesie	3
Bajka	1
Bohaterów	1
ul. M. Cassino	1
przystanek tramwajowy	1
Kapuściska	5
w tym: ul. H. Dobrzańskiego (Szpital Miejski)	1
ul. Śliwińskiego	1
Leśne	5
w tym: ul. Jarzębinowa	1
ul. Topolowa	1
ul. Czerkaska	1
ul. Sułkowskiego	1
Górzyskowo	4
w tym: ul. Kossaka	1
ul. Żwirki i Wigury	1
osie Górzyskowa	1
Okole	4
w tym: droga serwisowa	1
teren Pollena	1
Wyżyny	4
w tym ul. Grzymały Siedleckiego	2
Błonie	3
Zimne Wody	3
Bielawy	2
Szwederowo	2
w tym: ul. Konopnickiej	1
Bartodzieje	1
w tym ul. Bałtycka	1
Brdujście	1
Śródmieście	1
Wzgórze Wolności	1
w tym: Kujawska (wyburzenia parzyste)	1
całe miasto	1

W przypadku jedenastu zaproponowanych zadań respondenci mieli możliwość wpisania sugerowanej lokalizacji, w której inwestycja miałaby być zrealizowana. Poniżej przedstawiono listy wskazanych lokalizacji dla zadań (zachowując zapis oryginalny), zaczynając od tych, które uzyskały najwyższą liczbę głosów ogółem.

Rozbudowa infrastruktury ruchu rowerowego	
wskazane lokalizacje	liczba wskazań
Razem	43
Zimne Wody	4
Całe miasto	3
Nowy Fordon	3
Fordon	2
Fordon – Śródmieście	2
Trasa Uniwersytecka	2
ul. Smoleńska	2
ul. Toruńska	2
ul. Wojska Polskiego	2
Bartodzieje	1
Brdujście	1
Bulwary	1
Dookoła Fordonu	1
Jachcice	1
Linia brzegowa Brdy	1
Miedzyń	1
Park nad Kanałem Bydgoskim przy Bałatonie	1
Smukała – Opławiec	1
Śródmieście	1
ul. Akademicka	1
ul. Andersa	1
ul. Fordońska	1
ul. Grunwaldzka	1
ul. Kujawska	1
ul. Pod Skarpą	1
ul. Twardzickiego	1
ul. Zawiszy Czarnego	1
Wały ul. Brzegowa Zofin	1
Wzdłuż Kanału Bydgoskiego	1

Przebudowa ulic na głównych ciągach komunikacyjnych	
wskazane lokalizacje*	liczba wskazań
Razem	30
ul. Kamienna	7
ul. Nakielska	4
ul. Kujawska	2
Bielawy	1
Bielawy - przejazd kolejowy	1
Miedzyń	1
połączenie ul. Mazowieckiej z ul. Mickiewicza	1
Trasa Uniwersytecka	1
ul. G. Siedleckiego	1
ul. Gdańska - chodnik od ul. Focha do ul. Świętojańskiej	1
ul. Grunwaldzka	1
ul. Koronowska i ul. Smukalska - budowa ronda	1
ul. Pod Skarpą	1
ul. Porzeczkowa	1
ul. Powstania Listopadowego	1
ul. Powstańców Warszawy	1
ul. Powstańców Wielkopolskich	1
ul. Skromna	1
ul. Stawowa	1
ul. Szczytowa	1

* Dodatkowo jeden zapis brzmiał: *skrzyżowania bezkolizyjne typu "ślimak"*

Tworzenie osiedlowych miejsc zieleni i rekreacji	
wskazane lokalizacje	liczba wskazań
Razem	24
Fordon	8
w tym: okolice Glinianki	3
górną taras Nowego Fordonu	1
między ulicami: Akademicką, Fordońską i Rejewskiego	1
Eskulapa	1
Park Akademicki	1
Okole	3
w tym: droga serwisowa przy ul. Grunwaldzkiej	1
pl. Chełmiński	1
Bartodzieje	2
w tym: ul. Głowackiego – ul. Bałtycka	1
Zimne Wody – Czersko Polskie	2
ul. Smoleńska	2
Szwederowo	1
ul. Kossaka – ul. Głowackiego – skwer przy przystankach autobusowych	1
Wyżyny	1
ul. Szpitalna 25	1
Kapuściska	1
Miedzyń – Prądy	1
ul. Widok (dokończenie placu zabaw i rozbudowa o przyrządy dla dorosłych)	1
Leśne	1
skwer Pomorskiego Okręgu Wojskowego	1
ul. Kamienna	1
ul. Nakielska	1
całe miasto	2

Budowa przeprawy mostowej na Brdzie	
wskazane lokalizacje	liczba wskazań
Razem	23
ul. Kazimierza Wielkiego – ul. Łęczycka	12
ul. Bałtycka	2
Fordon – Łęgnowo	1
obwodnica południowa	1
obwodnica wschodnia	1
ul. Toruńska - ul. Fordońska	1
ul. Toruńska - ul. Witebska	1
ul. Perłowa - most tramwajowy	1
ul. Saperów	1
ul. Unii Lubelskiej - ul. Graniczna	1
ul. Wyszyńskiego - ul. Sporna	1

Budowa kolejnych basenów osiedlowych	
wskazane lokalizacje*	liczba wskazań
Razem	23
Leśne	6
w tym ul. 11 Listopada (VII LO)	1
Fordon**	4
w tym ul. Kromera	2
Miedzyń – Prądy	4
w tym ul. Pijarów	2
Bielawy	1
Brdujście	1
Czyżkówko	1
Kapuściska	1
Szwederowo	1
w tym ul. Jesionowa	1
Wilczak	1
Wzgórze Wolności	1
Zimne Wody	1
ul. Koronowska	1

*Dodatkowo jedno wskazanie brzmiało: „baseny otwarte”.

**Jedno wskazanie dotyczyło Aquaparku.

Budowa nowych ciągów komunikacyjnych, obwodnic	
wskazane lokalizacje	liczba wskazań
Razem	10
obwodnica południowo-wschodnia	2
Trasa Uniwersytecka	2
Brdujście	1
Fordon – Śródmieście	1
połączenie DW nr 256 z DK nr 5	1
ul. Ciszewskiego - ul. Rydygiera	1
ul. Gdańska – wyjazd w stronę Bydgoskiego Centrum Targowo--Wystawienniczego	1
w kierunku S5 i S10	1

Tworzenie osiedlowych ośrodków kultury	
wskazane lokalizacje	liczba wskazań
Razem	22
Fordon	8
w tym: Bohaterów	1
ul. Pelplińska - ul. Orłąt Lwowskich	1
ul. Tatrzańska 21 (dawniej SP nr 9)	1
Miedzyń – Prądy	3
w tym ul. Nakielska	1
Okole	3
w tym: ul. Grunwaldzka	1
ul. Staroszkolna 10	1
Bielawy	1
Skrzetusko	1
Szwederowo	2
ul. Terasy - schody	1
Wieża Ciśnień	1
Leśne	1
Piaski	1
ul. Gdańska	1
Zimne Wody	1

Rozbudowa sieci linii tramwajowych	
wskazane lokalizacje	liczba wskazań
Razem	21
Błonie	3
ul. Szubińska	2
ul. Szubińska – ul. Grunwaldzka	1
Fordon	2
Łęgnowo	2
ul. Gdańska – ul. Rycerska	2
do Bydgoskiego Centrum Targowo-Wystawienniczego	1
do Myślęcinka	1
Myślęcinek	1
Okole	1
Osowa Góra	1
R. Fordońskie – ul. Chodkiewicza	1
ul. Toruńska – ul. Fordońska	1
ul. Chodkiewicza – ul. Wyszyńskiego	1
ul. Kujawska	1

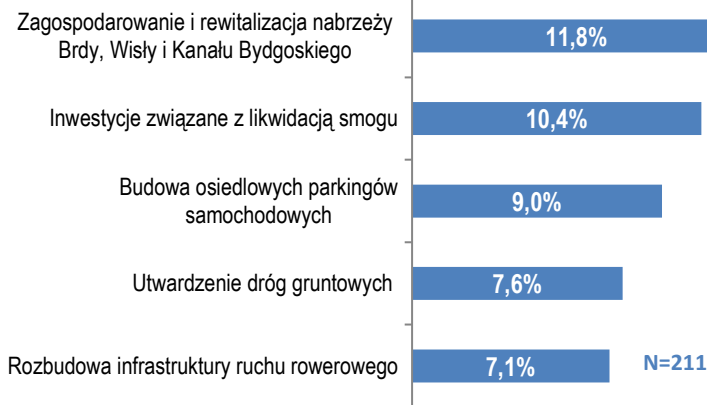
Rozbudowa ogólnomiejskich terenów rekreacji	
wskazane lokalizacje	liczba wskazań
Razem	22
LPKiW w Myślęcinku	4
Zimne Wody	2
wzdłuż Kanału Bydgoskiego	1
Astoria	1
Babia Wieś	1
Brdujście	1
Eskulapa	1
Górzyskowo	1
Młyny Rothera	1
nabrzeża Brdy skarpa południowa	1
Okole	1
Bajka	1
park przy ul. Monte Cassino	1
przy Bałatonie	1
Stary Fordon	1
Śródmieście	1
ul. GOPR-u	1
Wyżyny B VI	1

Uruchomienie osiedlowych świetlic i miejsc spotkań	
wskazane lokalizacje	liczba wskazań
Razem	15
Zimne Wody – Czersko Polskie	4
w tym ul. Smoleńska	2
Okole	3
w tym ul. Staroszkolna	1
Śródmieście	2
w tym ul. Gdańska	1
Bielawy	1
Fordon	1
Jary	1
Osowa Góra	1
Wzgórze Wolności	1
całe miasto	1

Wykres 5. Najistotniejsze dla rozwoju zadania na poszczególnych spotkaniach.

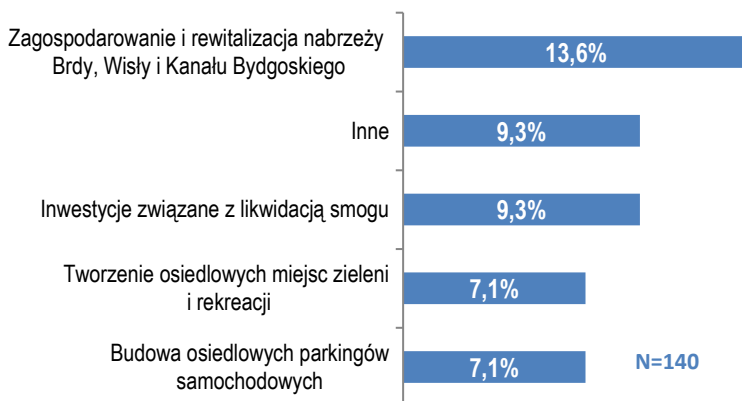
Spotkanie nr 1 - 18.06.2018

Nowy Fordon, Osiedle Tatrzańskie, Osiedle Terenów Nadwiślańskich, Stary Fordon



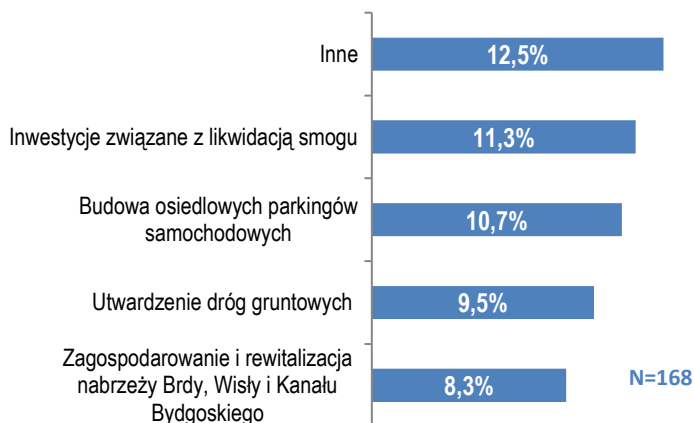
Spotkanie nr 2 - 21.06.2018

Bartodzieje, Bielawy, Brdyujście, Bydgoszcz Wschód - Sierniczek, Osiedle Leśne



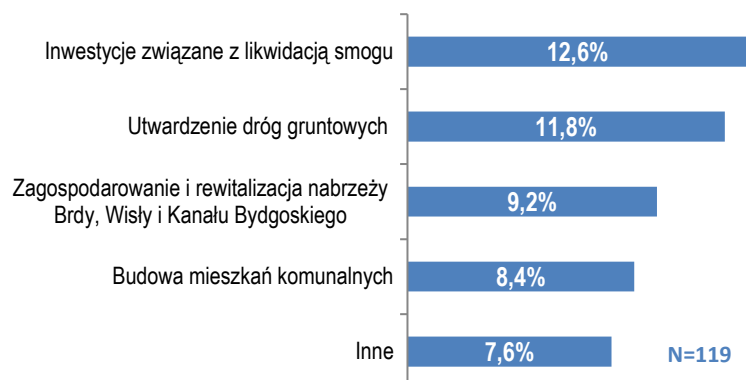
Spotkanie nr 3 - 25.06.2018

Kapuściska, Łęgnowo, Łęgnowo Wieś, Wyżyny, Zimne Wody - Czersko Polskie

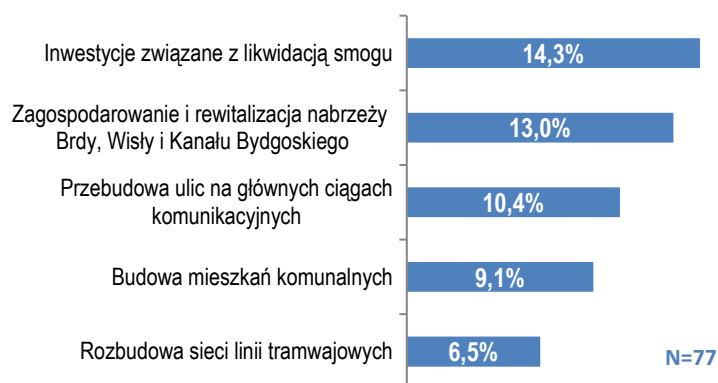


Analizując informacje o najważniejszych zadaniach do realizacji, wybranych na poszczególnych spotkaniach można zauważyć, że *Zagospodarowanie i rewitalizacja nabrzeży Brdy, Wisły i Kanału Bydgoskiego* oraz *Inwestycje związane z likwidacją smogu* znalazły się w pierwszej piątce inwestycji na wszystkich spotkaniach, a na pierwszym miejscu: rewitalizacja nabrzeży – trzy razy, a likwidacja smogu – dwa razy, chociaż biorąc pod uwagę, że na spotkaniu nr 3 dla mieszkańców osiedli: Kapuściska, Łęgnowo, Łęgnowo Wieś, Wyżyny, Zimne Wody – Czersko Polskie w pozycji *Inne* aż 9 osób wpięło konkretne zadania związane z wymianą pieców, to można uznać, że likwidacja smogu jest najważniejszą potrzebą także dla mieszkańców tych osiedli. Kolejne w klasyfikacji całościowej pozycja, czyli *Utwardzanie dróg gruntowych* znalazła się cztery razy wśród najważniejszych zadań, a dwa razy na drugim miejscu (spotkanie nr 4 i 6). Podobnie kategoria *Inne* aż cztery razy pojawiła się w pierwszej

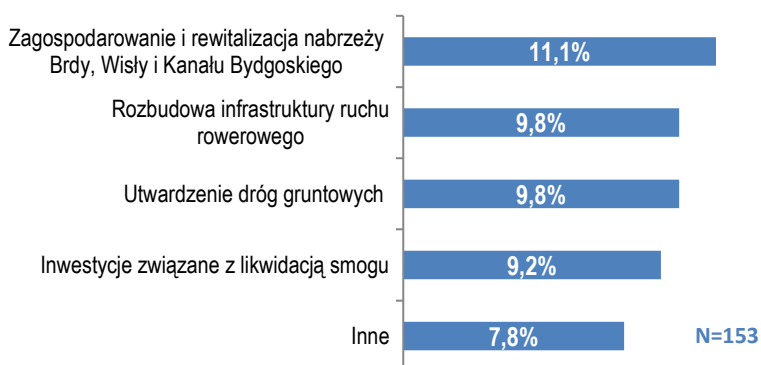
Spotkanie nr 4 - 26.06.2018
 Błonie, Górzyskowo, Szwederowo



Spotkanie nr 5 - 02.07.2018
 Bocianowo- Śródmieście – Stare Miasto, Jachcice, Glinki –
 Rupienica, Wzgórze Wolności



Spotkanie nr 6 - 03.07.2018
 Czyżkówko, Flisy, Miedzyń – Prądy, Okole, Osowa Góra,
 Piaski, Smukała – Oplawiec – Janowo, Wilczak – Jary



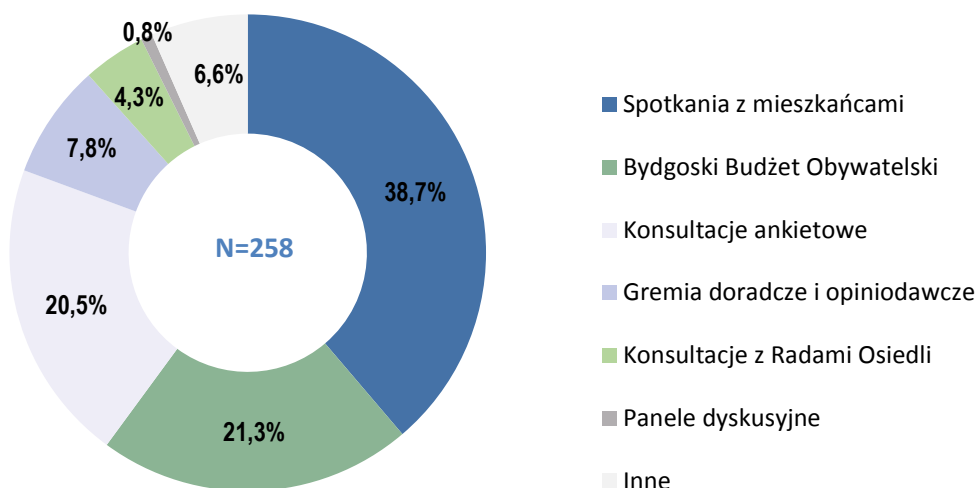
piątce zadań, w tym na spotkaniu nr 3 na pierwszym miejscu. Natomiast *Budowa osiedlowych parkingów samochodowych*, która zajęła piąte miejsce w całościowej klasyfikacji, trzy razy znalazła się wśród najistotniejszych zadań na poszczególnych spotkaniach. Poza tym do pięciu najważniejszych zadań na dwóch spotkaniach włączono też *Budowę mieszkań komunalnych* (czwarte miejsce na spotkaniach nr 4 i 5) oraz *Rozbudowę infrastruktury ruchu rowerowego* (drugie miejsce na spotkaniu nr 6 i piąte na spotkaniu nr 1), a jednokrotnie: *Przebudowę ulic na głównych ciągach komunikacyjnych* i *Rozbudowę sieci linii tramwajowych* (odpowiednio: trzecie i piąte miejsce na spotkaniu nr 5) oraz *Tworzenie osiedlowych miejsc zieleni i rekreacji* (czwarte miejsce na spotkaniu nr 2).

1.3. Preferowane metody partycypacji społecznej

Aby uzyskać opinie o stosowanych formach partycypacji, zostały zadane 2 pytania. Na pierwsze z nich *Czy forma spotkań z mieszkańcami jest dobrym sposobem na zapewnienie możliwości udziału każdego bydgoszczanina w decyzjach dotyczących funkcjonowania i rozwoju miasta?* odpowiedziały 174 osoby, z czego pozytywnie 169 (97,1%), a negatywnie – 5 (2,9%).

Pytanie *Jakie formy udziału mieszkańców w procesach decyzyjnych uważa Pan/Pani za najbardziej efektywne?* było pytaniem otwartym, chociaż podane były stosowane w Urzędzie przykłady narzędzi partycypacyjnych, takie jak: spotkania z mieszkańcami, konsultacje metodą ankietową, Bydgoski Budżet Obywatelski oraz gremia doradcze i opiniodawcze. Te 4 narzędzia uzyskały najwyższą liczbę wskazań, i tak: spotkania z mieszkańcami (łącznie z bezpośrednimi) – 100 głosów, Bydgoski Budżet Obywatelski – 55, konsultacje metodą ankietową (łącznie z ankietą internetową na portalu lub Facebooku) – 53, a gremia doradcze i opiniodawcze – 20 wskazań. Poza tym 11 wskazań dotyczyło konsultacji z Radami Osiedli, w tym przedkładanie projektów inwestycyjnych do opiniowania, a 2 – paneli dyskusyjnych.

Wykres 6. Preferowane metody konsultacji społecznych.



Pozostałe formy udziału mieszkańców w procesach decyzyjnych, których dotyczyły pojedyncze wskazania, wchodzące w skład kategorii *Inne* na wykresie nr 6 to:

- referenda,
- spotkania Prezydenta z ekspertami,
- spotkania z przedsiębiorcami,
- debaty,
- spotkania mieszkańców z Radami Osiedli,
- spotkania poszczególnych komórek organizacyjnych z Radami Osiedli w sprawie inwestycji,
- informacje na tablicach informacyjnych,
- rozpatrywanie korespondencji listowej i mailowej od mieszkańców,

- skrzynka kontaktowa w Ratuszu do Prezydenta - uwagi i życzenia na piśmie,
- zgłaszanie inicjatyw,
- współpraca z NGO,
- Bydgoskie Forum Obywatelskie,
- pogłębione analizy jakości życia/przestrzeni,
- festyny osiedlowe,
- wypowiedzi w prasie,
- aplikacja na telefony komórkowe,
- inne.

Ostatnie z pytań, służące poznaniu opinii mieszkańców na temat procesu konsultacji społecznych brzmiało *Jakie tematy powinny być poruszane podczas spotkań w zakresie aktualizacji Strategii Rozwoju?* Należało ono do pytań otwartych, odpowiedziało na nie 100 osób, często podając kilka propozycji. Tematy wskazywane przez respondentów obejmowały bardzo szerokie spektrum zagadnień, od kwestii bezpośrednio dotyczących procesu aktualizacji strategii, jak np. cele operacyjne i programy wdrożeniowe do spraw dotyczących konkretnych inwestycji, jak np. Trasa Uniwersytecka, czy Park Akademicki. Niektórzy respondenci poruszali bardzo ogólne kwestie dotyczące wszystkich bydgoszczan, jak np. dobro mieszkańców, ekologia, infrastruktura czy rozwój gospodarczy, inni sprawy dotyczące ich bezpośrednio, np. budowę lub odśnieżanie chodników przy konkretnej ulicy.

Jednak przyjmując pewne uogólnienie można stwierdzić, że najwięcej tematów podanych przez respondentów dotyczyło przyjaznej przestrzeni publicznej, inwestycji miejskich, a w szczególności rozbudowy infrastruktury drogowej oraz działań na rzecz konkretnych osiedli.

Nieco mniej odpowiedzi wskazywało na konieczność poruszania na spotkaniach z mieszkańcami kwestii związanych z planowaniem strategicznym i bieżącym zarządzaniem miastem, a także ładem przestrzennym, komunikacją publiczną, jakością środowiska naturalnego oraz edukacją, a w szczególności rozwojem szkolnictwa wyższego.

Respondenci wykazali także zainteresowanie tematami, takimi jak: działania na rzecz rozwoju metropolii, bezpieczeństwo w mieście, mieszkalnictwo, infrastruktura rekreacyjna, rewitalizacja miejsc zdegradowanych, przyszłość gospodarcza miasta czy rozwój oferty kulturalnej i budowa społeczeństwa obywatelskiego.

Pojawiły się też propozycje tematów spotkań strategicznych dotyczących poprawy dostępności infrastruktury dla osób z niepełnosprawnościami oraz przepustowości ruchu drogowego, budowy ścieżek rowerowych, rozwoju sportu, modernizacji zieleni miejskiej, rozwoju Bydgoskiego Węzła Wodnego oraz zachowania dziedzictwa kulturowego.

Załącznik:

Formularz ankiety

Konsultacje społeczne dot. aktualizacji Strategii Rozwoju Bydgoszczy – ankieta

Termin spotkania: 2018 r.

1. Czy forma spotkań z mieszkańcami jest dobrym sposobem na zapewnienie możliwości udziału każdego bydgoszczanina w decyzjach dotyczących funkcjonowania i rozwoju miasta? <i>prosimy wpisać „X” w odpowiednim polu</i>			
Tak		Nie	
2. Jakie formy udziału mieszkańców w procesach decyzyjnych uważa Pan/Pani za najbardziej efektywne? - np. spotkania z mieszkańcami, konsultacje metodą ankietową, Bydgoski Budżet Obywatelski, działalność gremiów doradczych i opiniodawczych, inne, jakie?			
3. Prosimy o wybranie 5 najistotniejszych dla rozwoju Bydgoszczy zadań do realizacji. <i>prosimy wpisać „X” przy maksymalnie 5 zadaniach</i>			
Propozycja zadania		Propozycja zadania	
Utwardzenie dróg gruntowych		Budowa mieszkań komunalnych	
Przebudowa ulic na głównych ciągach komunikacyjnych (lokalizacja		Tworzenie osiedlowych ośrodków kultury (lokalizacja	
Rozbudowa infrastruktury ruchu rowerowego (lokalizacje:		Rozbudowa i modernizacja istniejących placówek kultury	
Rozbudowa sieci linii tramwajowych (lokalizacja		Rozbudowa ogólnomiejskich terenów rekreacji (lokalizacja	
Budowa nowych ciągów komunikacyjnych, obwodnic (lokalizacja		Tworzenie osiedlowych miejsc zieleni i rekreacji (lokalizacja	
Budowa przeprawy mostowej na Brdzie (lokalizacja		Zagospodarowanie i rewitalizacja nabrzeży Brdy, Wisły i Kanału Bydgoskiego	
Budowa osiedlowych parkingów samochodowych (lokalizacja		Uruchomienie osiedlowych świetlic i miejsc spotkań (lokalizacja	
Budowa kolejnych basenów osiedlowych (lokalizacja		Rozbudowa i modernizacja placówek oświatowych	
Inwestycje w infrastrukturę sportową np. hale sportowe, stadion żużlowy		Inwestycje związane z likwidacją smogu	
Inne, jakie.		Inne, jakie.	
.....		

4. Jakie tematy powinny być poruszane podczas spotkań w zakresie aktualizacji Strategii Rozwoju?

prosimy wpisać jakie

5. Skąd Pan/Pani dowiedział/a się o organizowanym spotkaniu?

prosimy wpisać „X” w odpowiednim polu

media	
miejski portal informacyjny	
portal poświęcony Strategii Miasta	
Rady Osiedli	
inne osoby	
inne źródła (jakie?)	

6. Jaka grupę mieszkańców Pan/Pani reprezentuje?

prosimy wpisać „X” w odpowiednim polu

Przedstawiciel Rady Osiedla		Przedstawiciel organizacji pozarządowej	
Przedstawiciel instytucji miejskich		Mieszkaniec	
Inna (jaka?)			

Dziękujemy za wypełnienie ankiety!